



スクールバス停留所詳細図

西回り路線

番号	停留所	登校便	下校便	
			第1便	第2便
①	吉波停留所	7:15	3:05	3:55



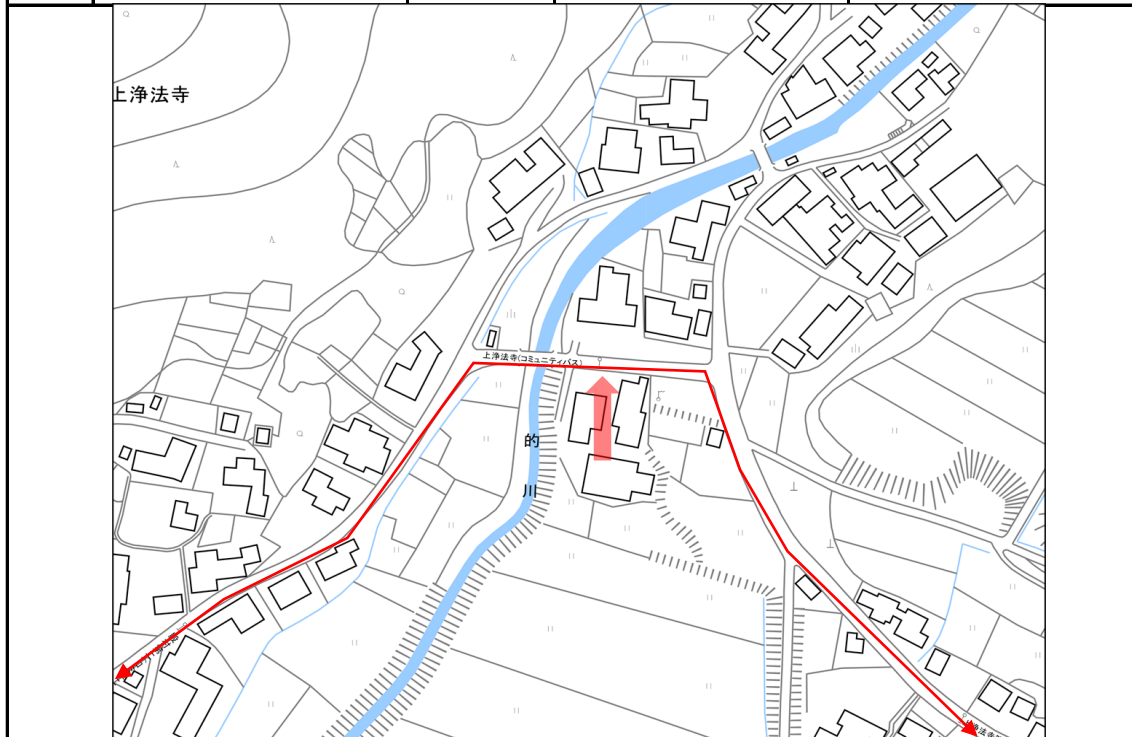
番号	停留所	登校便	下校便	
			第1便	第2便
②	岩野停留所	7:16	3:04	3:54



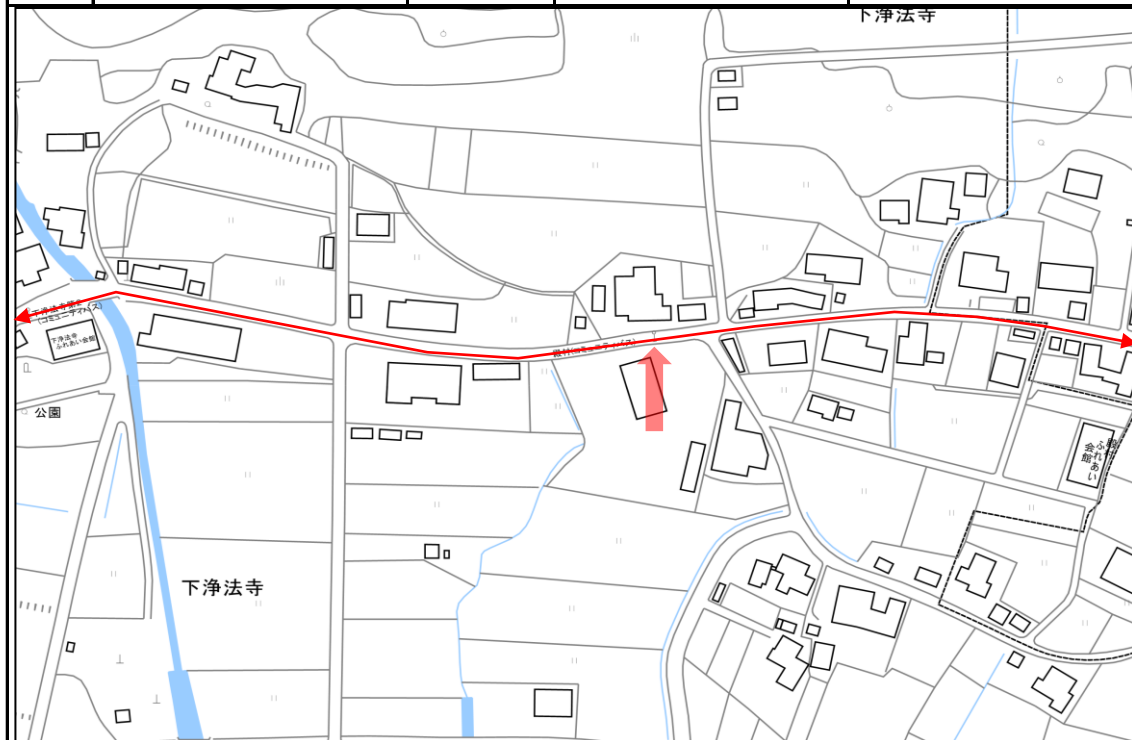
スクールバス停留所詳細図

西回り路線

番号	停留所	登校便	下校便	
			第1便	第2便
③	上浄法寺停留所	7:18	3:02	3:52



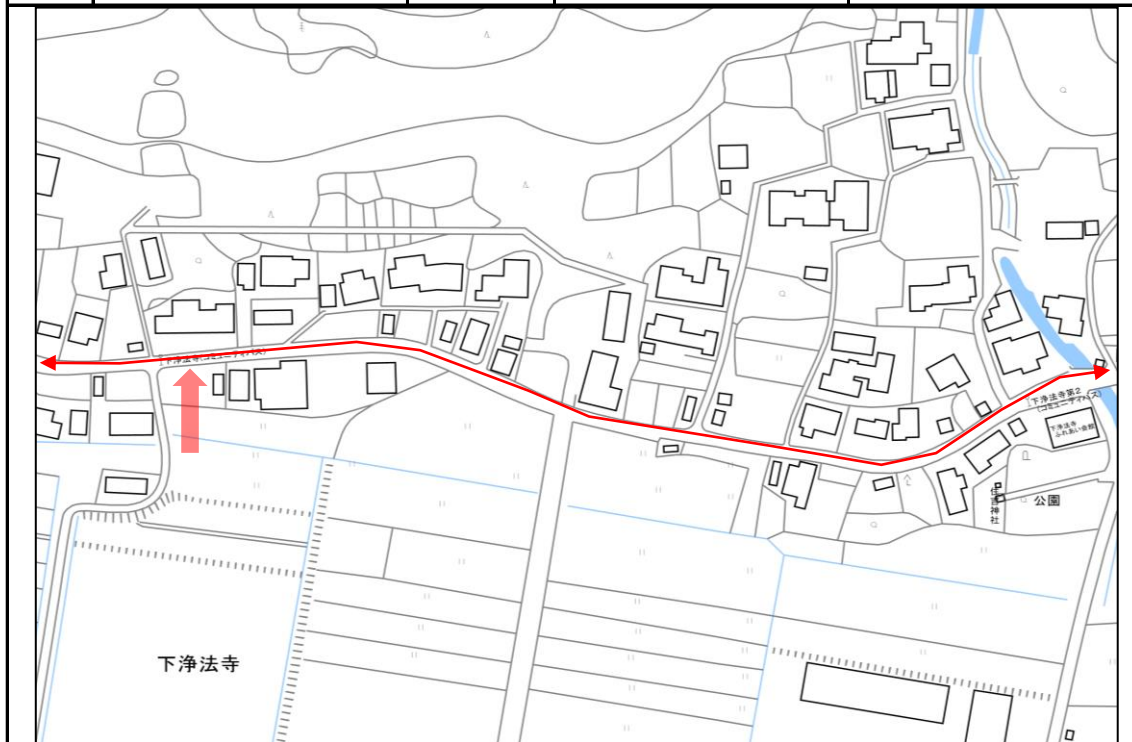
番号	停留所	登校便	下校便	
			第1便	第2便
④	殿村停留所	7:21	2:59	3:49



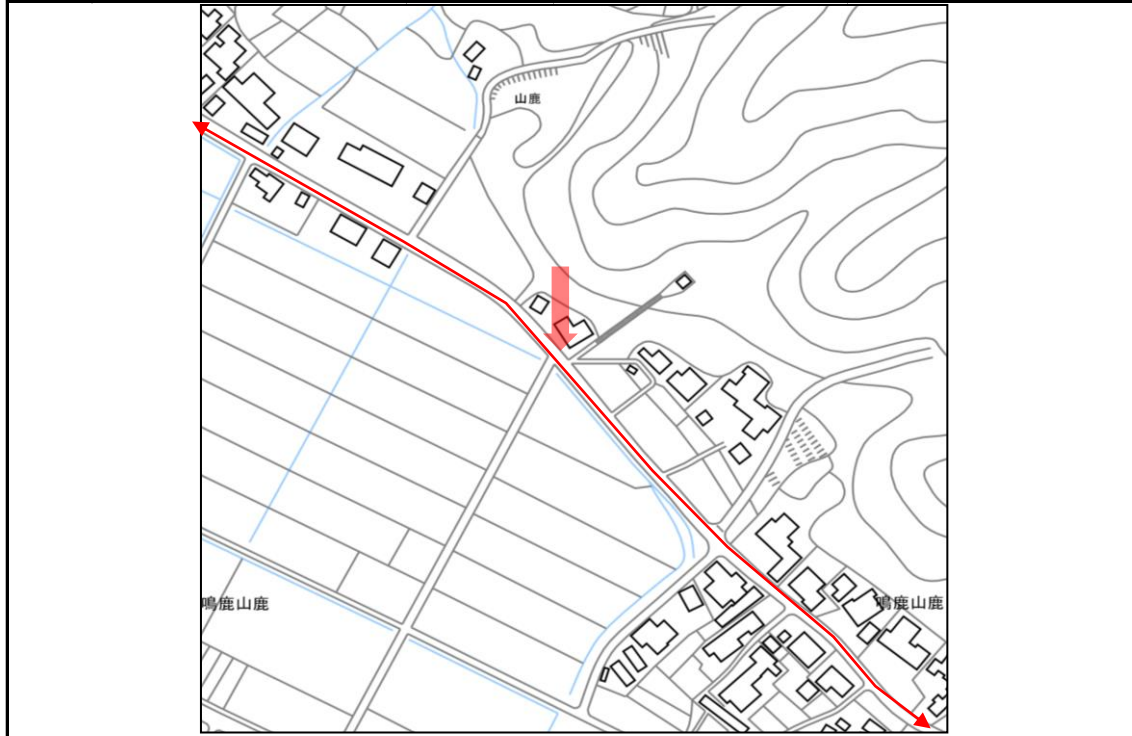
スクールバス停留所詳細図

西回り路線

番号	停留所	登校便	下校便	
			第1便	第2便
⑤	下浄法寺停留所	7:23	2:57	3:47



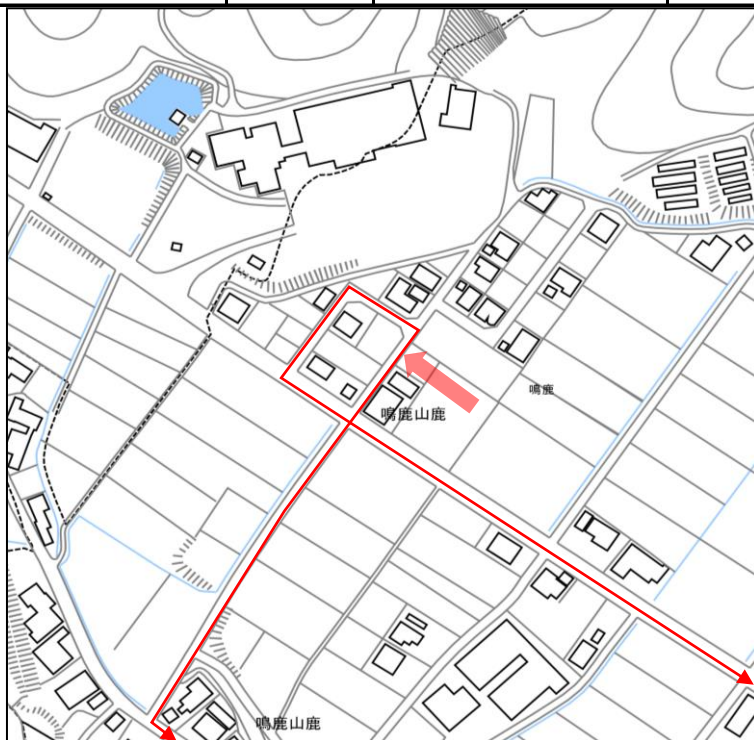
番号	停留所	登校便	下校便	
			第1便	第2便
⑥	山鹿ふれあい会館	7:26	2:54	3:44



スクールバス停留所詳細図

西回り路線

番号	停留所	登校便	下校便	
			第1便	第2便
⑦	鳴鹿団地	7:31	2:49	3:39



登校便において、  
県道は7～9時  
指定方向外進行  
禁止であるため、  
バスは県道を横  
断して南進しま  
す。

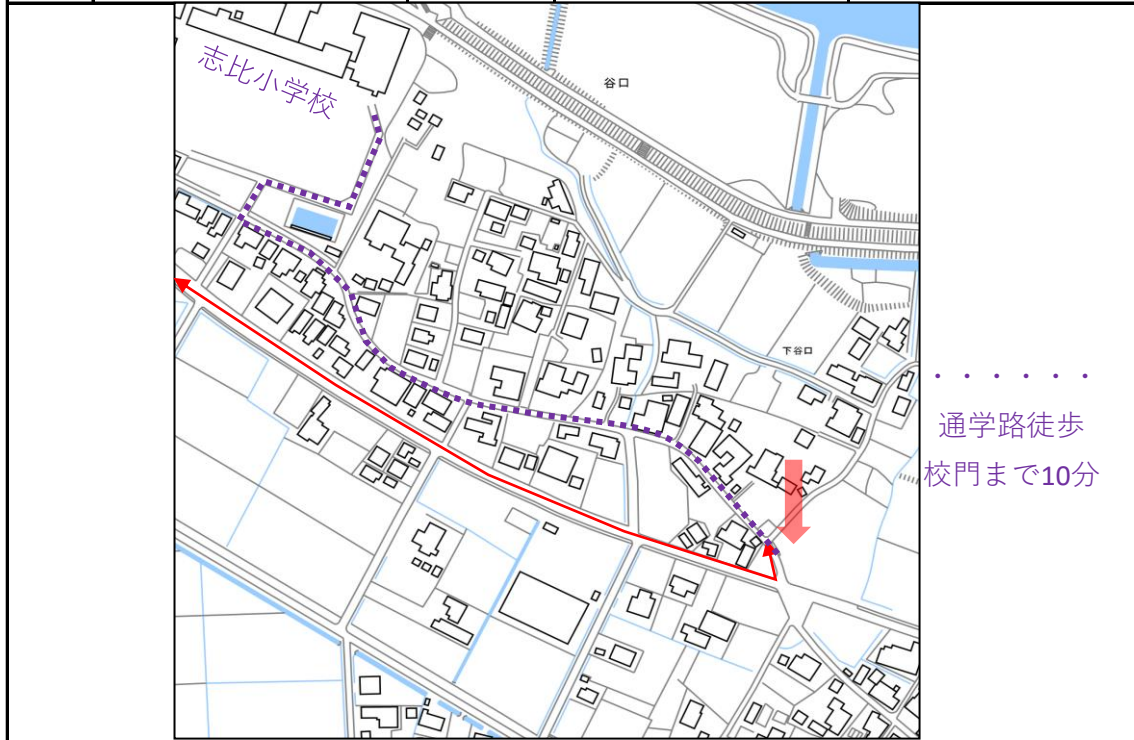
番号	停留所	登校便	下校便	
			第1便	第2便
⑧	鳴鹿橋停留所	7:35	2:45	3:35



スクールバス停留所詳細図

西回り路線

番号	停留所	登校便	下校便	
			第1便	第2便
⑨	谷口空地	7:40	2:40	3:30



スクールバス停留所詳細図

東回り路線

番号	停留所	登校便	下校便	
			第1便	第2便
①	吉波停留所	7:15	3:05	3:55



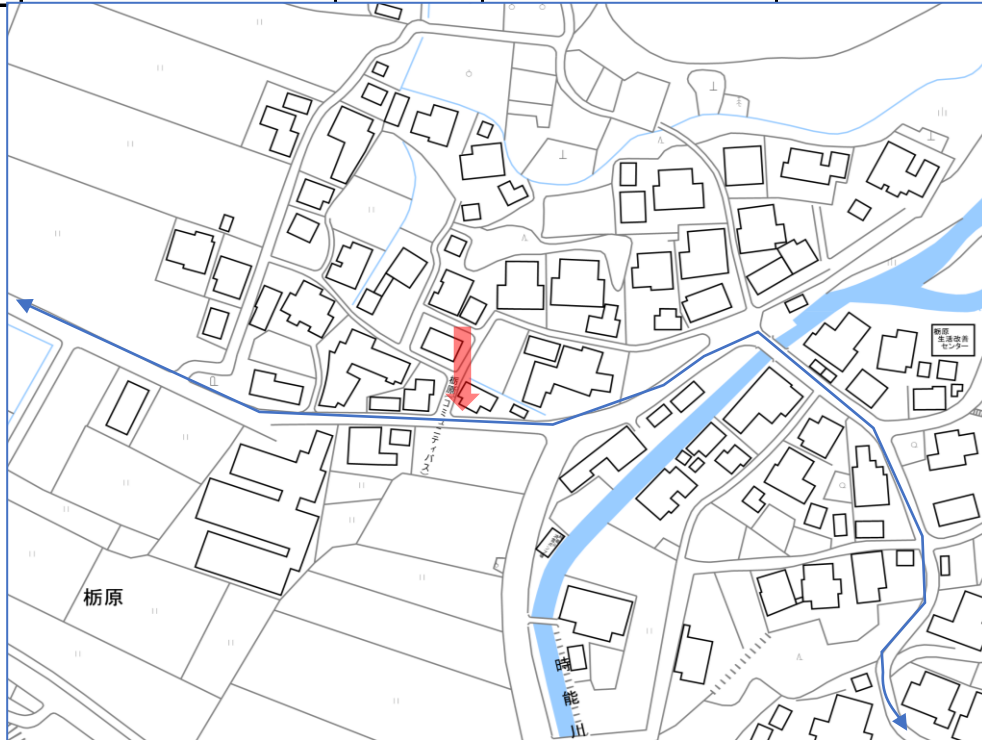
番号	停留所	登校便	下校便	
			第1便	第2便
②	吉波口停留所	7:16	3:04	3:54



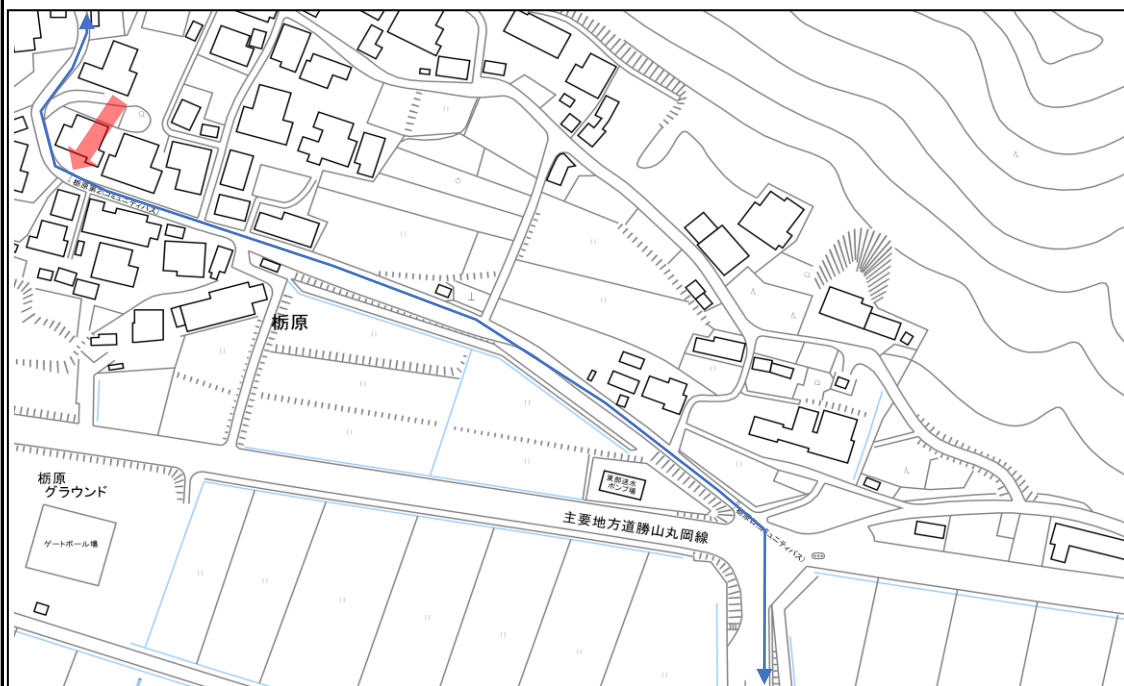
スクールバス停留所詳細図

東回り路線

番号	停留所	登校便	下校便	
			第1便	第2便
3	栃原停留所	7:18	3:02	3:52



番号	停留所	登校便	下校便	
			第1便	第2便
4	栃原第2停留所	7:20	3:00	3:50

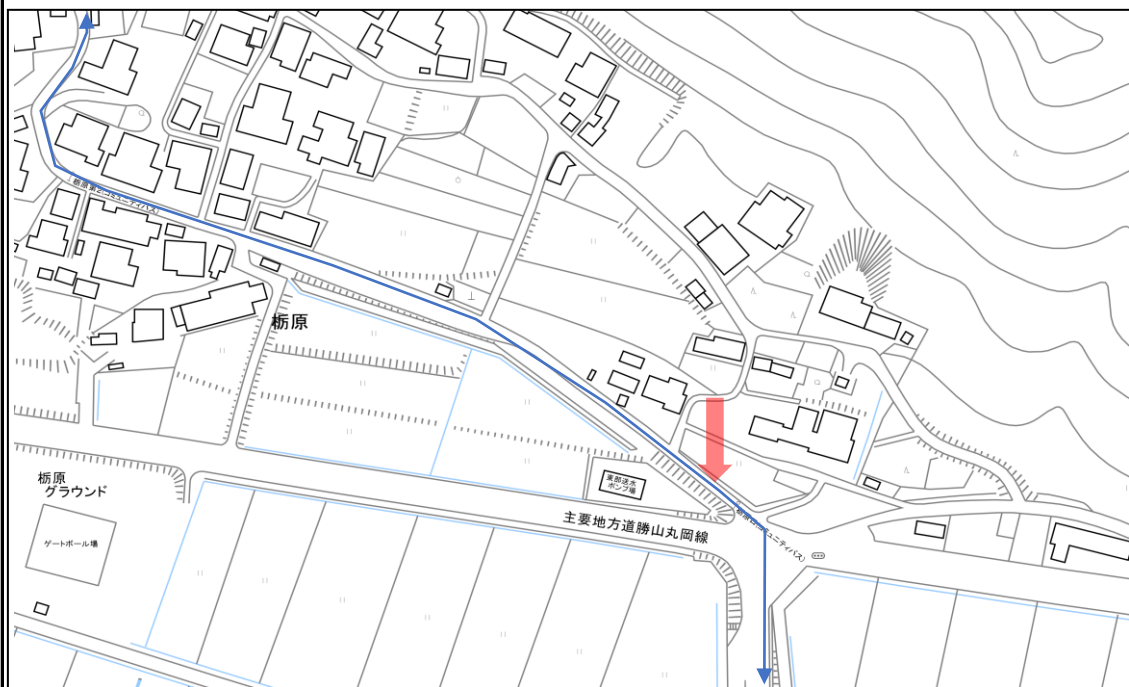




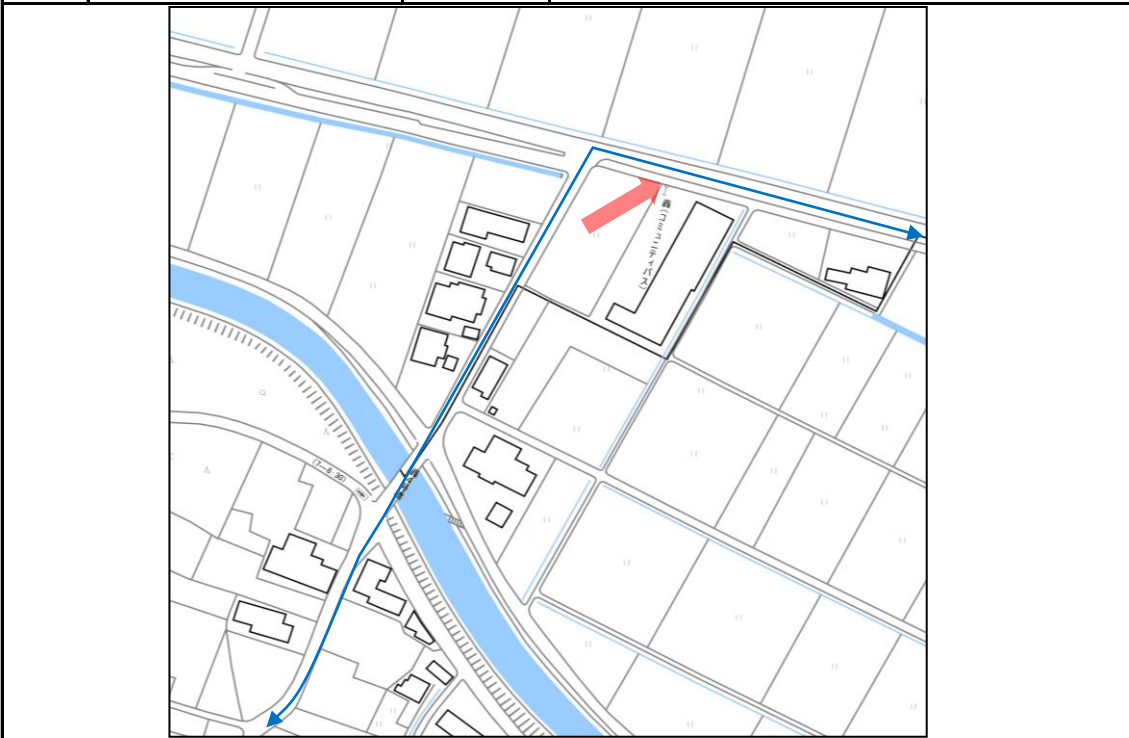
スクールバス停留所詳細図

東回り路線

番号	停留所	登校便	下校便	
			第1便	第2便
5	栃原口停留所	7:22	2:58	3:48



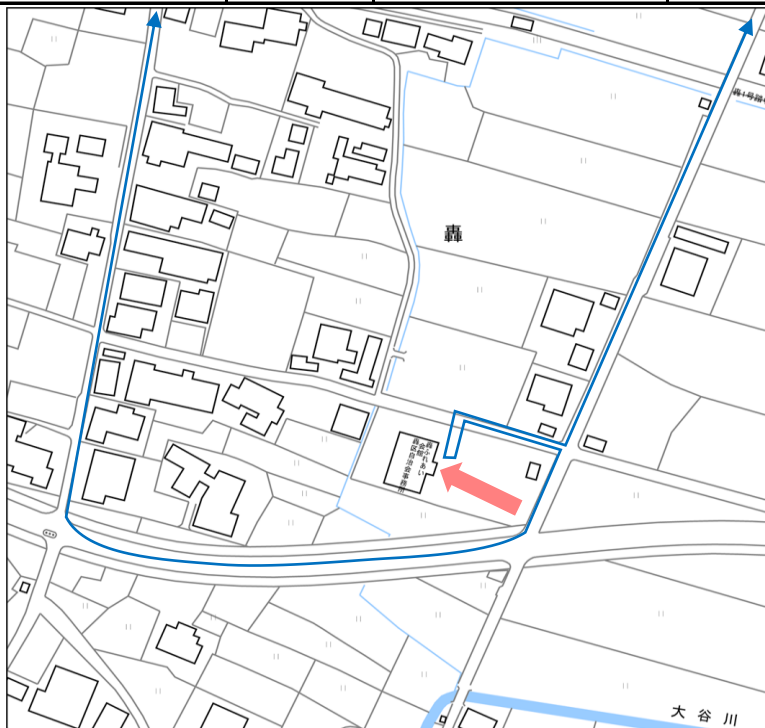
番号	停留所	登校便	下校便	
			第1便	第2便
6	轟停留所	7:26	下校時は7轟ふれあい会館で降りる	



スクールバス停留所詳細図

東回り路線

番号	停留所	登校便	下校便	
			第1便	第2便
7	轟ふれあい会館	7:30	2:50	3:40



積雪時、バスが轟ふれあい会館まで入れない場合、児童は道沿いの地区倉庫付近で乗降します。

番号	停留所	登校便	下校便	
			第1便	第2便
8	老人センター停留所	7:35	2:45	3:35



スクールバス停留所詳細図

東回り路線

番号	停留所	登校便	下校便	
			第1便	第2便
9	谷口空地	7:40	2:40	3:30

志比小学校

谷口

下谷口

.....  
 通学路徒歩  
 校門まで10分

登校便において、  
 国道は7～9時  
 指定方向外進行  
 禁止のため、バ  
 スは国道より直  
 接空地に進入し  
 ます。