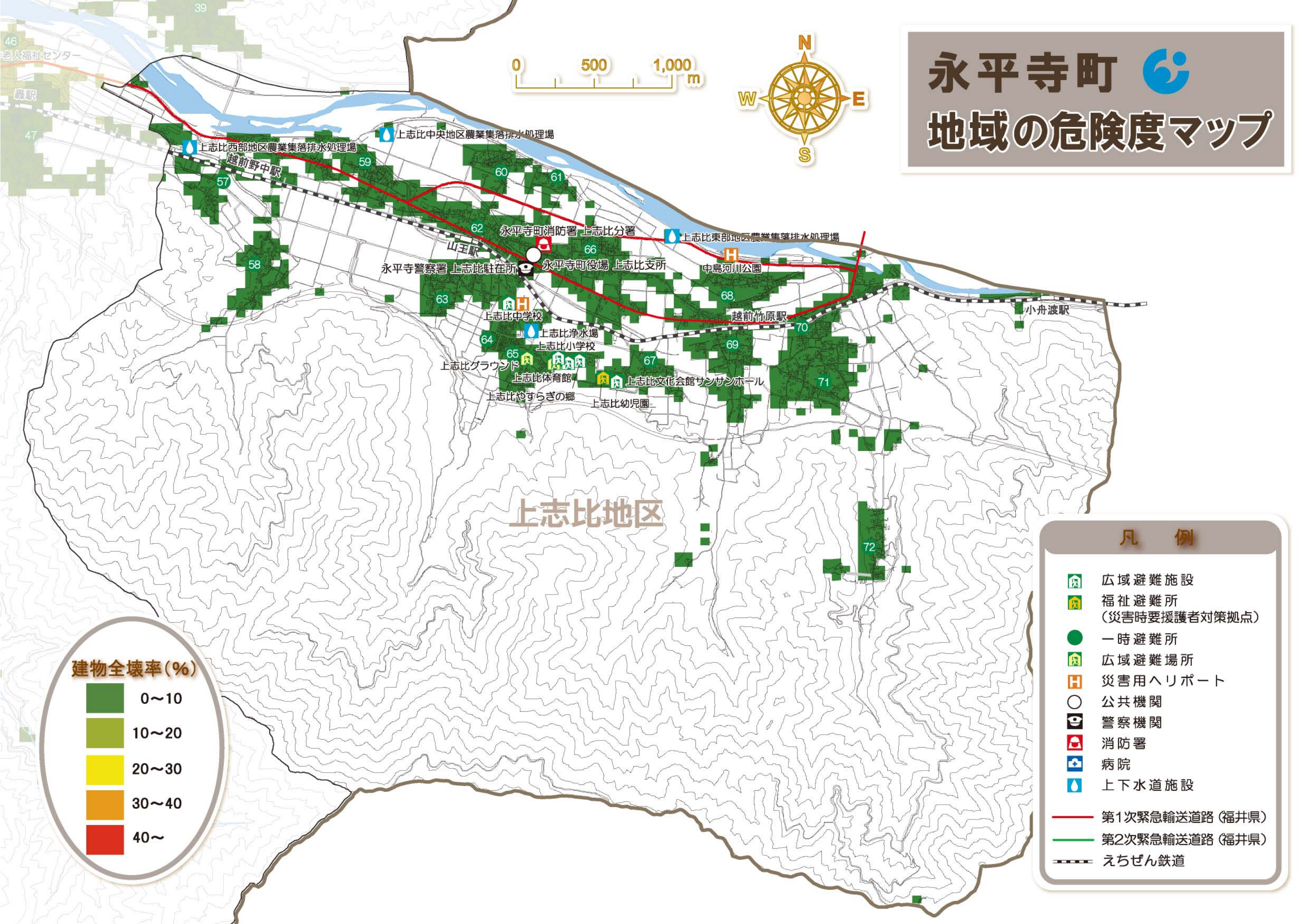



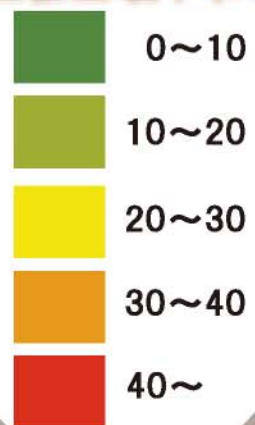
永平寺町 地域の危険度マップ

0 500 1,000 m



上志比地区

建物全壊率(%)



凡例

- 広域避難施設
- 福祉避難所 (災害時要援護者対策拠点)
- 一時避難所
- 広域避難場所
- 災害用ヘリポート
- 公共機関
- 警察機関
- 消防署
- 病院
- 上下水道施設
- 第1次緊急輸送道路(福井県)
- 第2次緊急輸送道路(福井県)
- えちぜん鉄道