

# 永平寺町

## 揺れやすさマップ
















上志比地区

**震度階級**

- 震度6弱
- 震度6強
- 震度7

**凡例**

-  広域避難施設
-  福祉避難所  
(災害時要援護者対策拠点)
-  一時避難所
-  広域避難場所
-  災害用ヘリポート
-  公共機関
-  警察機関
-  消防署
-  病院
-  上下水道施設
-  第1次緊急輸送道路(福井県)
-  第2次緊急輸送道路(福井県)
-  えちぜん鉄道