







西野中地区計画 地区計画及び地区整備計画（変更）図

縮尺 1 : 1, 000



凡 例

	地区計画及び 地区整備計画区域
	地区の区分
赤文字	変更箇所
	地区施設 道路 (W=6.0)
	地区施設 道路 (W=5.0)
	地区施設 公園
	神社